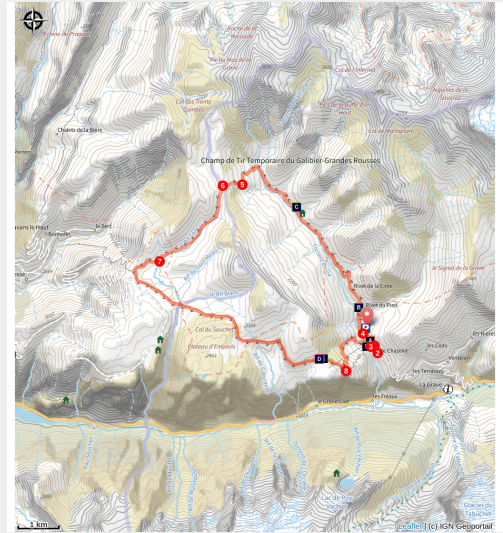


Tour d'Emparis par la Buffe

Briançonnais - La Grave



Banc avec vue sur la Meije (J. Selberg)



Randonnée à travers les alpages du plateau d'Emparis, face à la Meije et au Pic du Mas de la Grave.

Sur ce vaste plateau d'herbe et de fleurs, les douces pentes ouvertes forment un contraste saisissant avec les faces nord spectaculaires où les glaciers scintillent et les sommets avoisinent les 4000 m. La marche facile permet aux yeux de se promener de l'herbe verte aux glaciers et aux sommets environnants.

Useful information

Practice : By walk

Duration : 6 h

Length : 22.3 km

Trek ascent : 851 m

Difficulty : Medium



Type : Loop

Themes : Panorama, Pastoralism

Trek

Departure : Station du Chazelet

Arrival : Station du Chazelet

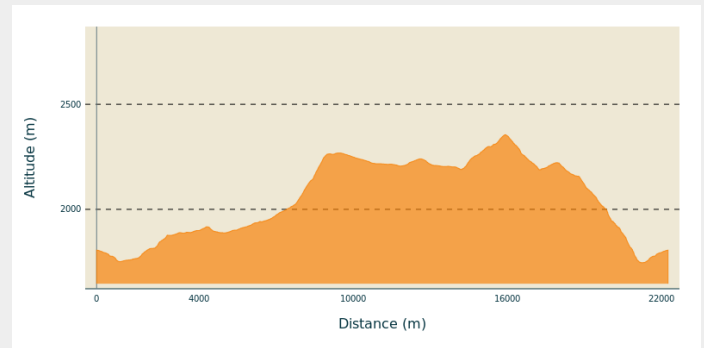
Markings :  PR  GR

Cities : 1. La Grave

2. Besse

3. Mizoën

Altimetric profile

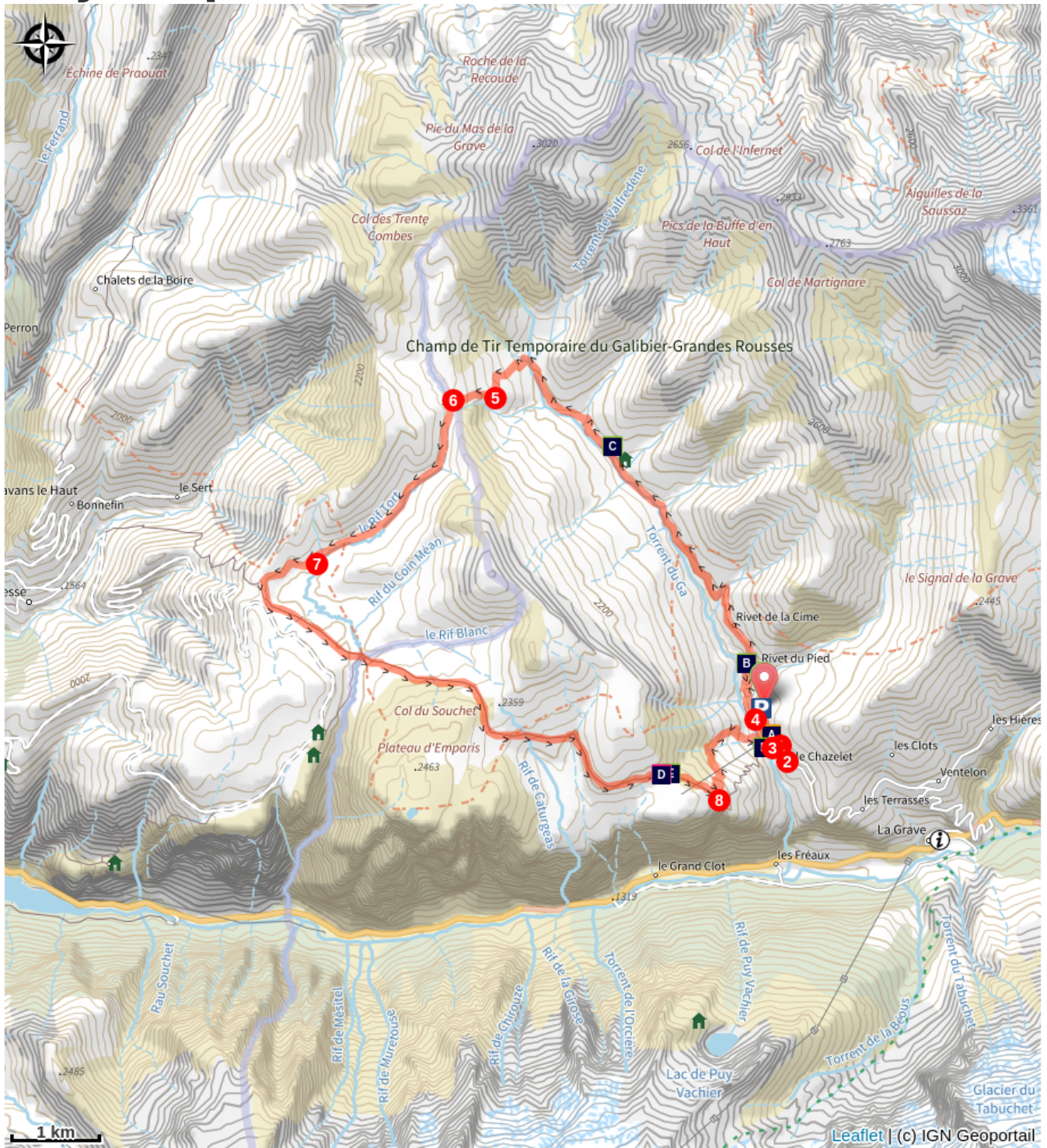








Min elevation 1747 m Max elevation 2356 m

Du parking, descendre en direction du village.

1. Au premier embranchement, prendre à droite vers le bas du village.
2. Au second embranchement, ne pas monter dans le village mais prendre en épingle à droite en direction du pied des remontées mécaniques.
3. Au troisième embranchement, rester à flanc (ne pas descendre vers le torrent). Continuer la large piste.
4. A l'embranchement suivant, prendre à droite en direction des trois hameaux des Rivets. Les traverser et atteindre la croix de Tuf (1901 m). À la croix, continuer tout droit. Au niveau des baraques de la Buffe (2005 m), franchir sur la gauche le petit torrent puis remonter le sentier.
5. Passer une petite barre rocheuse et juste après obliquer franchement à gauche en remontant de larges pentes herbeuses en laissant sur la droite le sentier Chemin d'Avant n° 10 qui mène au Pic du Mas de la Grave. Sentier peu marqué /!\
6. Au sommet de cette pente, franchir à gué le petit ruisseau et prendre vers la gauche le sentier qui suit le vallon jusqu'au chalet de Rif Tort.
7. Continuer avant de bifurquer à gauche pour rejoindre le GR54 au niveau du col St-Georges. Suivre le GR54 jusqu'au Col du Souchet, puis jusqu'aux bancs après le télési.
8. Aux bancs, dans la descente vers le Chazelet, bifurquer à gauche en direction du Clos Raffin, traverser le torrent du Gâ, puis reprendre le même chemin qu'à l'aller jusqu'au village du Chazelet et au parking.

On your path...



-  Chazelet Cattle Fair (A)
-  Pullulation des campagnols (C)
-  Small Apollo (E)
-  Altitude hayfields (B)
-  The Emparis Plateau (D)
-  White-throated dipper (F)

All useful information

⚠ **AdVICES**

Suivre les sentiers et ne pas couper les lacets pour protéger ce beau site de l'érosion.

Ne pas traverser les troupeaux de moutons. Présence de chiens de garde de troupeau.

Du Col du Souchet il est possible de faire une boucle de 1h00 environ, passant par le lac Noir puis le lac Lérié, (balisage jaune) avant de retrouver le GR54 sous le col du Souchet.

How to come ?

Transports

Bus Grenoble gare routière/SNCF - La Grave - Briançon (ligne LER 35 - Transdev Dauphiné). Pas de transport entre La Grave et le hameau du Chazelet.

Access

De La Grave, prendre la direction de Briançon. A la sortie du tunnel, prendre la route sur la droite. Suivre la direction du Chazelet. Contourner le village par le haut et continuer tout droit jusqu'au parking de la station.

Advised parking

Parking de la station, Chazelet

i **Information desks**

Tourist information office of La Grave

RD1091, 05320 La Grave

lagrave@hautesvallees.com

Tel : (+33) 04 76 79 90 05

<http://www.laggrave-lameije.com>



Source



Office de Tourisme des Hautes Vallées

<https://www.hautesvallees.com>

On your path...



Chazelet Cattle Fair (A)

This is an old market that still exists and gives local farmers the opportunity to sell young "Abondance" or "Tarine" cows, that are needed to make Beaufort and Reblochon cheeses, to farmers from Savoie, Haute Savoie and Italy. The traders, who are easy to identify with their hats and black cloaks, and the worried-looking breeders barter, whilst stalls of bells and other objects lend a festive feel to the event.

Attribution : Gérald Lucas



Altitude hayfields (B)

Natural hayfields are of great biological variety and are home to associations of plants that blossom freely. From this botanical variety come a multitude of insects and more particularly butterflies that find an ideal environment for their development. Maintaining the balance of these zones is essential, even more so at this altitude and in such a valley.

Attribution : Mireille Coulon - PNE



Pullulation des campagnols (C)

Le campagnol terrestre, aussi appelé rat taupier, est l'une des plus grosses espèces de campagnols. Son cycle de reproduction est tel que l'espèce peut connaître des phases de pullulation. Sans que l'on en comprenne les causes, ce problème cyclique a débuté il y a quelques années au fond du vallon de la Buffe, à 2000 m d'altitude. Si les premiers indices de la présence de campagnols dans une prairie sont sans conteste les "taupinières", leur pullulation se traduit par des terrains totalement bouleversés que l'on peut prendre pour des terres labourées.

Attribution : Damien Combrisson



The Emparis Plateau (D)

The mule path follows the edge of the Southern border of the plateau which is completely dedicated to pastoralism and tourism. It offers an exceptional view of the Meije whose marked relief contrasts with this gentle landscape. It welcomes 7 refuges and pastoral cabins as well as remarkable fauna, like the Mountain Hare and the Mountain Apollo butterfly. The challenge for this site is to preserve its pastoral character.


Attribution : Bernard Nicollet - PNE



Small Apollo (E)

The Small Apollo is a rare and protected butterfly. It has finely striped black and white antennae, and a tiny red ocellus (eye) on each of its forewings. With a wingspan of 60 to 80 mm, it is the lord and master of the orangey-yellow beds of mountain saxifrages where it takes care of its eggs and feeds its caterpillars.

Attribution : Bernard Nicollet - PNE



White-throated dipper (F)

Perched on a large, partly immersed pebble, the dipper sways to and fro with its tail aloft, and then dives down head first into the swirling water. This surprising passerine is unusual in moving underwater against the current in search of food. Thanks to a thin membrane protecting its eyes from the water, it can spot its prey (worms, small shellfish, water insect larva), before lifting its head out of the water and letting the current carry it gently along. It then takes up a new surveillance position and starts the process all over again.

Attribution : Robert Chevalier - PNE