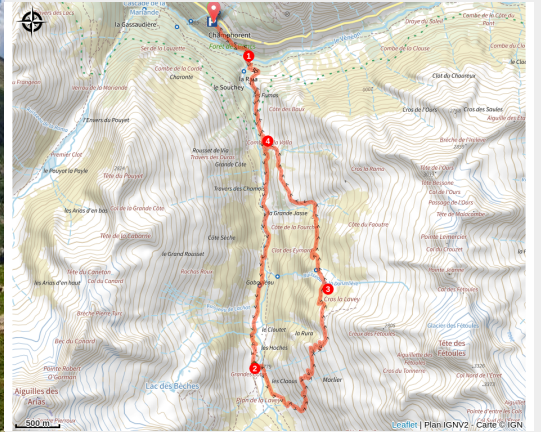


Le lac des Fétoules et la Lavey

Oisans - Saint-Christophe-en-Oisans



Lac des Fétoules (Thierry Maillet - Parc national des Ecrins)



La montée au lac des Fétoules est une belle randonnée qui permet de dominer le vallon de la Lavey et d'observer les hauts sommets de l'Oisans.

Un sentier pour profiter de la fraîcheur des torrents de montagne, et s'élever vers le monde des alpages et du lac des Fétoules. A l'ancien hameau de la Raja, on renoue avec une montagne autrefois habitée, ses ruines et ses croyances. au cœur d'une belle forêt aux essences variées. Au-dessus du refuge de la Lavey, le lac des Fétoules offre au randonneur heureux de s'y reposer une vue ouverte sur tout le vallon et ses glaciers.

Useful information

Practice : By walk

Duration : 6 h

Length : 12.9 km

Trek ascent : 1065 m

Difficulty : Hard

Type : Loop

Themes : Hut, Lake and glacier, Pastoralism

Trek

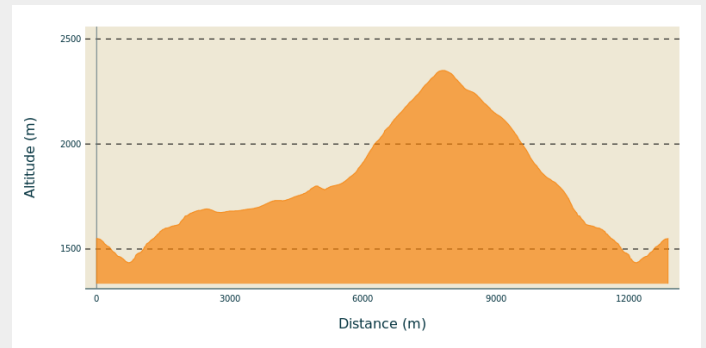
Departure : Champhorent

Arrival : Champhorent

Markings : City — PR

Cities : 1. Saint-Christophe-en-Oisans

Altimetric profile

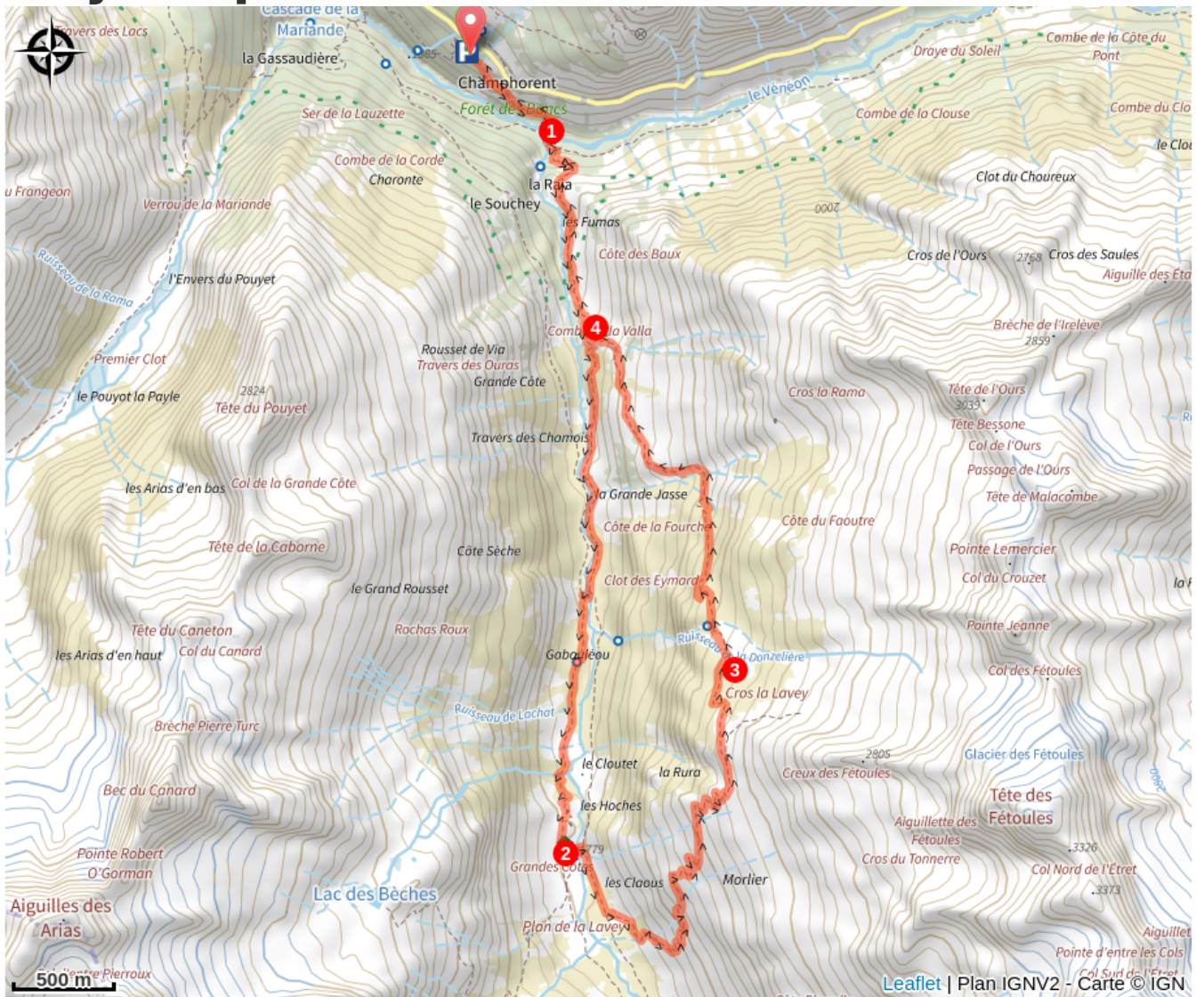


Min elevation 1436 m Max elevation 2351 m

Prendre le sentier au bout du parking pour descendre tout d'abord jusqu'au torrent du Vénéon et son magnifique Pont des Rajas.

1. Traverser le joli pont en pierre et monter en direction des maisons des Rajas. Continuer de monter pour pénétrer dans le Vallon de la Lavey et suivre le torrent en rive droite puis en rive gauche après un deuxième pont en pierres. Au niveau de la cabane du berger, franchir des dalles en pente douce pour accéder au refuge caché derrière ce petit verrou glaciaire.
2. Après le refuge, traverser le torrent de la Muande et prendre en direction du Lac des Fétoules. Monter en lacets à travers des éboulis et des pentes herbeuses jusqu'au Lac des Fétoules.
3. La descente est ensuite assez soutenue pour rejoindre le sentier menant au refuge.
4. Prendre à droite, revenir par le même chemin qu'à la montée pour rejoindre le parking de Champhorent.

On your path...



All useful information


Herd protection dogs

In mountain pastures, protection dogs are there to protect the herds from predators (wolves, etc.).

When I hike I adapt my behavior by going around the herd and pausing for the dog to identify me.

Find out more about the actions to adopt with the article "[Protection dogs: a context and actions to adopt](#)".

Tell us about your meeting by answering this [survey](#).



Is in the midst of the park

The national park is an unrestricted natural area but subjected to regulations which must be known by all visitors.



How to come ?

Access

Suivre la D530 jusqu'à St Christophe en Oisans
Continuer sur 3km jusqu'au hameau de Champhorent. Le parking est en contrebas de la D530.

Advised parking

Parking de Champhorent

Information desks

Office de tourisme de Saint-Christophe-en-Oisans / La Bérarde

infos@berarde.com

Tel : 04 76 80 50 01

<http://www.berarde.com/>



Oisans Park house

Rue Gambetta, 38520 Le Bourg d'Oisans

oisans@ecrins-parcnational.fr

Tel : 04 76 80 00 51

<http://www.ecrins-parcnational.fr/>



Source



Parc national des Ecrins

<https://www.ecrins-parcnational.fr>