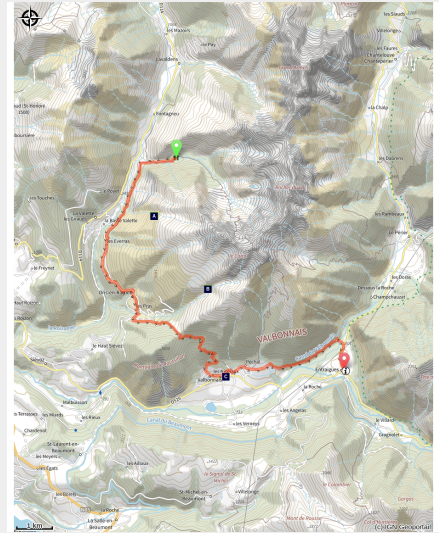


De Rif-Bruyant à Entraigues

Valbonnais - Lavaldens



Famille longeant les champs et le canal des Moines (© Parc national des Ecrins - Thibaut Blais)



Du sauvage vallon de Rif Bruyant, passez dans la paisible vallée de la Roizonne et franchissez l'ancien point de passage entre les deux vallées pour arriver au bourg de Valbonnais et à son plan d'eau, puis à celui d'Entraigues par le canal des moines.

On suit ici la voie traditionnelle d'échanges entre les vallées de la Roizonne et de la Bonne. Après avoir séjourné dans un hameau au caractère de montagne bien trempé, on revient à la civilisation grâce au Plan Collet et la descente jusqu'aux villages plus fréquentés de Valbonnais et d'Entraigues

Useful information

Practice : By walk

Duration : 6 h

Length : 17.1 km

Trek ascent : 543 m

Difficulty : Medium



Type : Stage

Themes : History and architecture, Panorama, Pass

Trek

Departure : Hameau de Rif-Bruyant

Arrival : Entraigues

Markings :  PR  GR

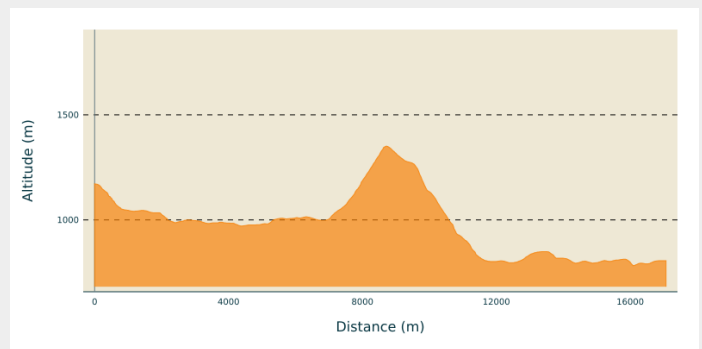
Cities : 1. Lavaldens

2. Oris-en-Rattier

3. Valbonnais

4. Entraigues

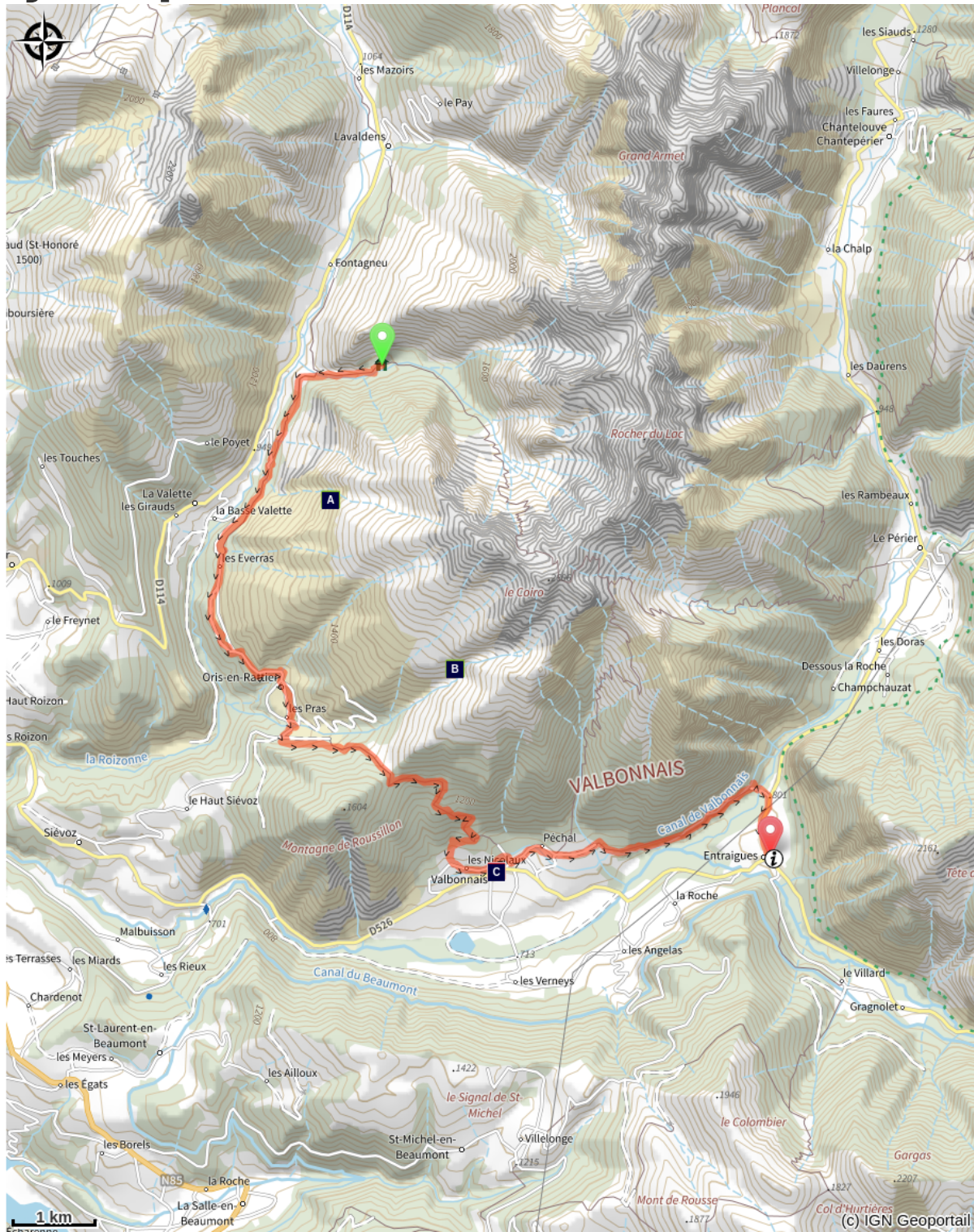
Altimetric profile





Min elevation 783 m Max elevation 1352 m

Des maisons du Rif Bruyant, prendre la descente jusqu'au pont. Suivre le bon chemin bordé d'arbres, en direction de "La Valette". Le chemin descend vers les berges de la Roizonne, puis rejoint la petite route au hameau de La Rochette. Suivre "La Valette" et traverser La Rochette. La route en balcon offre de beaux points de vue, elle est très peu fréquentée. Elle atteint la RD 114a au hameau des Eyverras. Suivre celle-ci en direction de Oris en Rattier. 200 m après les Eyverras, prendre à droite un chemin de champs. Après ce chemin, reprendre la route en direction de Oris en Rattier pendant 1,5 km. Dans Oris en Rattier, suivre "Valbonnais". 300 m après le pont, quitter la RD114a pour une piste à gauche et suivre toujours "Valbonnais". Le chemin monte doucement en forêt puis se redresse en limite forêt - alpage. A 1 356 m, il atteint Plan Collet, point de passage historique entre les deux vallées. Poursuivre le sentier direction "Valbonnais". Après une courte descente, on arrive à un croisement. Suivre le sentier qui part à gauche (belle hêtraie) jusqu'à une prairie et des ruines (1 144 m). Le sentier devient chemin, pavé de grosses pierres à certains endroits, qui mène à Bourcheny (chalets d'alpage, belle fontaine). Sous les chalets, prendre le chemin à droite jusqu'au hameau des Nicolaux. Suivre le canal du Valbonnais jusqu'au centre du village. Emprunter la rue du Champ de Foire direction Péchal / Col d'Ornon. Au croisement « Péchal » : suivre le chemin direction col d'Ornon. Après la passerelle de la Grande Dreyre (856 m) la piste se rétrécit et descend. Rejoindre ensuite le canal des Moines que l'on emprunte jusqu'au lieu-dit : La Barrière . Au bout de 2,5 km quitter le canal pour aller à Entraigues (boulangerie, boucherie, Maison du parc des Ecrins).

On your path...



-  Cinereous vulture (A)
-  Village in Valbonnais (C)

 The Mouflon (B)

All useful information

Advices

Avant Oris en rattier, la route est peu fréquentée mais les virages masquent la visibilité.

Information desks

Maison du Parc du Valbonnais
Place du Docteur Eyraud, 38740
Entraigues

valbonnais@ecrins-parcnational.fr
Tel : 04 76 30 20 61
<http://www.ecrins-parcnational.fr/>




Source



Parc national des Ecrins

<https://www.ecrins-parcnational.fr>

On your path...



Cinereous vulture (A)

The *Aegypius monachus*, an immense bird of prey, all dressed in black, glides through the air in search of a cold meal. Very often to be found in the company of griffon vultures, it draws closer to the ground with a wide and heavy beat of its wings, turning its greyish head with its huge beak right and left, its eye seeking out every detail in the landscape. The subject of many myths and legends, its ash-grey plumage gave it its name... The four species of vulture in France never compete with one another. While the griffon vulture, with the help of its weak and large beak, prefers to eat the softer parts of carrion (viscera and muscles), the cinereous vulture likes the hard parts (skin, tendons and cartilage), which it rips using its strong, sharp beak. The fine beak of the Egyptian vulture means it can be a perfectionist... it picks the skeleton perfectly clean.

Attribution : © Parc national des Écrins - Cyril Coursier



The Mouflon (B)

Introduced in 1949 into the Alps from breeds from Corsica and central Europe, this is an ancestor of the sheep with ammonite horns. Even though the European Union recommends strict protection of the mouflon, it can be hunted in certain conditions. It is ill-equipped for extreme Alpine conditions, and its population levels may fluctuate with the severity of winter.

Attribution : © Parc national des Écrins - Jean-Philippe Telmon



Village in Valbonnais (C)

Since the Middle Ages, Entraigues and Valbonnais have been the two major towns in the valley.

The towns produce an impression of coherence, despite a wide variety of architecture.

In Valbonnais, we can see, in particular, the castles and fortified manor houses with their impressive dimensions and well-ordered façades, with sculpted wooden doors made for the local notables.

Another witness to the town's history is the train station: from 1926 to 1950, Valbonnais had a meter-gauge railway with electric engines (La Mure - Corps line), with a line running to the cement works downstream, near Le Pont-du-Prêtre.

Attribution : © Parc national des Ecrins - Bernard Nicollet